



**КОМИТЕТ ИМУЩЕСТВЕННЫХ ОТНОШЕНИЙ
АДМИНИСТРАЦИИ ПЕРМСКОГО МУНИЦИПАЛЬНОГО ОКРУГА**

РЕШЕНИЕ

о размещении объектов № 2947

Пермский край
Пермский округ

27.10.2023

Комитет имущественных отношений администрации Пермского муниципального округа разрешает Акционерному обществу «Газпром газораспределение Пермь» (ИНН 5902183841, ОГРН 1025900512670, почтовый адрес: 614000, г. Пермь, ул. Петропавловская, 43)

размещение объекта «Газопровод давлением до 1,2 Мпа, для размещения которого не требуется разрешения на строительство»

на землях государственная собственность на которые не разграничена

на срок 1 год

Местоположение: расположенных по адресу: Пермский край, д. Симонки, ул. Придорожная, 10

Приложение: схема предполагаемых к использованию земель или части земельного участка.

Особые условия использования:

1) При размещении газопровода учесть параметры ширины проезда улично-дорожной сети, во избежание сужения полосы отвода дороги.

2) При условии получения разрешения на производство земляных работ.

Заместитель председателя комитета



(подпись, печать)

М.В. Королева

Схема предполагаемых к использованию земель или части земельного участка

Объект: Газопровод давлением до 1,2 Мпа, для размещения которого не требуется разрешения на строительство

Местоположение: Пермский край, д. Симонки, ул. Придорожная, 10

Площадь земель или части земельного участка, кв.м.: 349

Категория земель: Земли населённых пунктов

Вид разрешенного использования:

Описание границ смежных землепользователей:

От точки н1 до точки н2 - земельный участок с кадастровым номером 59:32:1870001:8




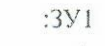




От точки н2 до точки н3 - земельный участок с кадастровым номером 59:32:1870001:6

От точки н3 до точки н5 - земли общего пользования

От точки н5 до точки н7 - земельный участок с кадастровым номером 59:32:1870001:250

От точки н7 до точки н1 - земли общего пользования

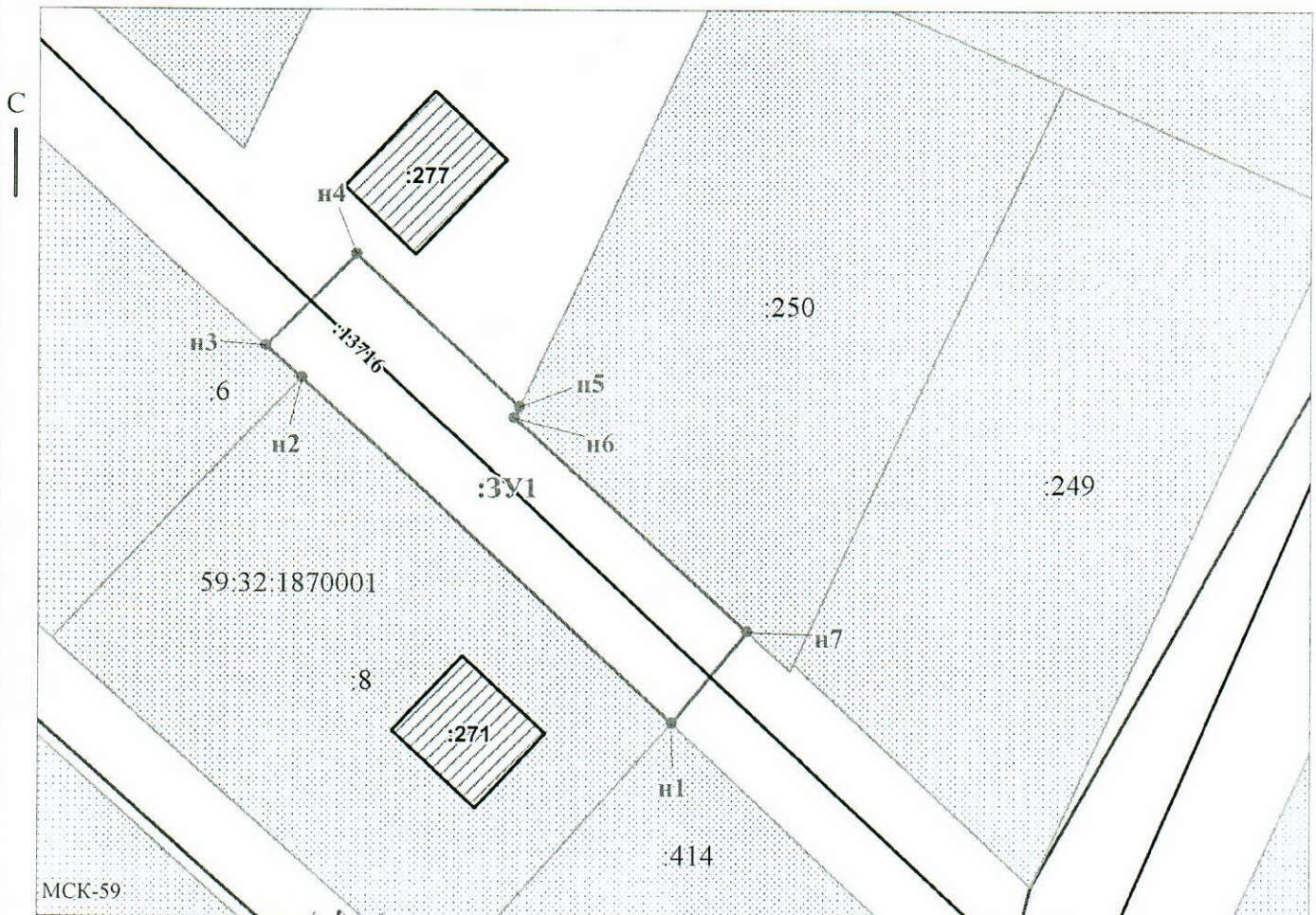
Условные обозначения:

- | | | | |
|---|---|---|--|
|  | - предполагаемый участок земель, на которых планируется размещение объекта |  | - зоны с особыми условиями использования территории, сведения о которых внесены в ЕГРН |
|  | - границы и номер земельного участка, сведения о которых внесены в ЕГРН |  | - обозначение запрашиваемого земельного участка |
|  | - границы и номер объекта капитального строительства, сведения о которых внесены в ЕГРН |  | - характерная точка границ земель или части земельного участка |
|  | - границы и номер объекта капитального строительства, сведения о которых внесены в ЕГРН | | |
|  | - граница кадастрового квартала | | |

59:32:1870001 - номер кадастрового квартала

Каталог координат, м

№ точки границы	X	Y
н1	509565.21	2254824.86
н2	509590.16	2254798.09
н3	509592.52	2254795.50
н4	509599.27	2254801.99
н5	509588.05	2254813.77
н6	509587.24	2254813.39
н7	509571.84	2254830.35
н1	509565.21	2254824.86



Заявитель: _____ / Пикулева Д.А.
 МП (подпись, расшифровка подписи)
 (для юридических лиц и индивидуальных предпринимателей)

Масштаб 1:500